## Надлъжен профил на Водопроводен клон 1

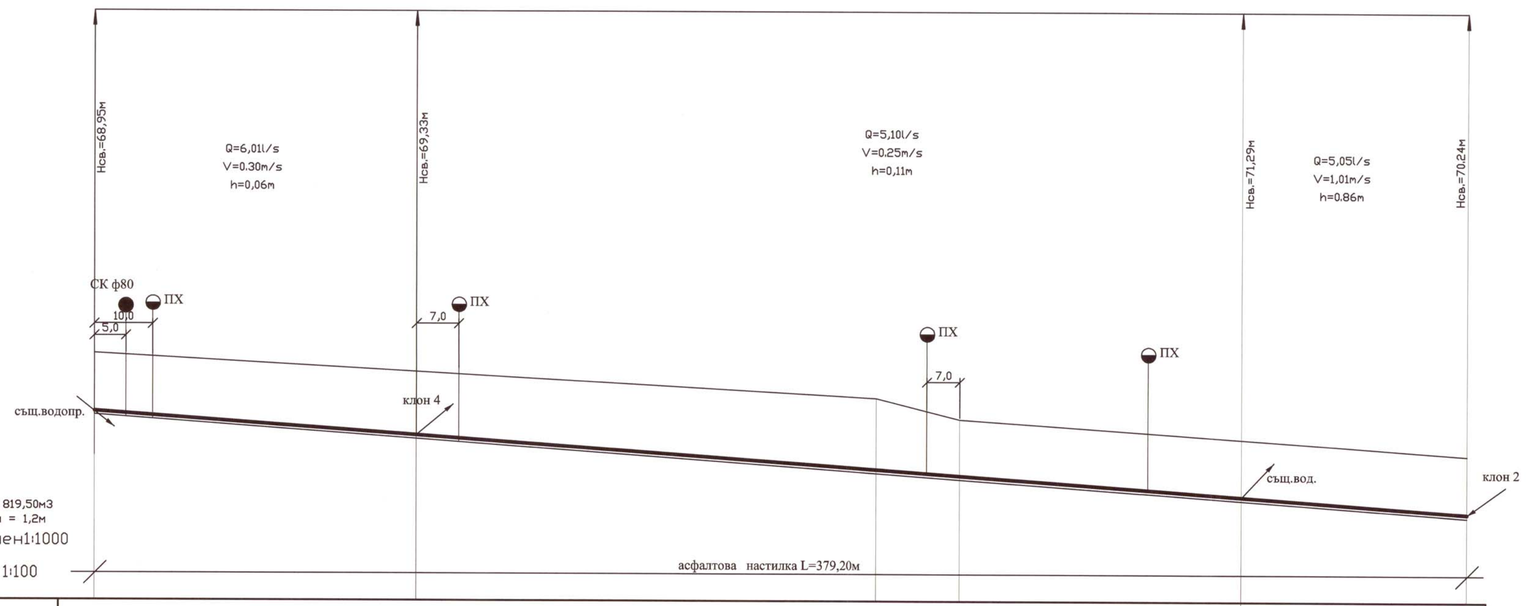


Обем изкопни работи = 819,50м3
при широчина на изкопа = 1,2м
хоризонтален 1:1000
МАЩАБ
верикален 1:100

| Вид на тръбите | | ПЕВП тръби Ø110 PN10 L=317,00м | | | | | | ПЕВП тръби Ø90 PN10 L=62.20м | |
|---|---|---|---|---|---|---|---|---|---|
| категория на почвата | | земна почва 90% | | | скална почва 10% | | | | |
| наклон | | 1.07% | | 4.08% | | | | | 0.72% |
| дължина | | 383,00м | | | 47.4м | | | | |
| дълбочина на изкопа | | 1.7 | | 1.91 | 2.87 | 1.7 | | 1.7 | 1.7 |
| коти терен | | 97.15 | | 96.71 | 95.93 | 95.35 | | 94.64 | 94.34 |
| коти дъно изкоп | | 95.45 | | 94.80 | 93.86 | 93.65 | | 92.94 | 92.64 |
| разтояния | частични | 88.7 | | 127.4 | | 23 | 77.90 | | 62.2 |
| | общи | 0 | 88.7 | | 216.1 | 239.1 | | 317.00 | 379.20 |
| No: на точките | | 1 | 2 | | 3 | 4 | | 5 | 6 |

## Надлъжен профил на Водопроводен клон 2

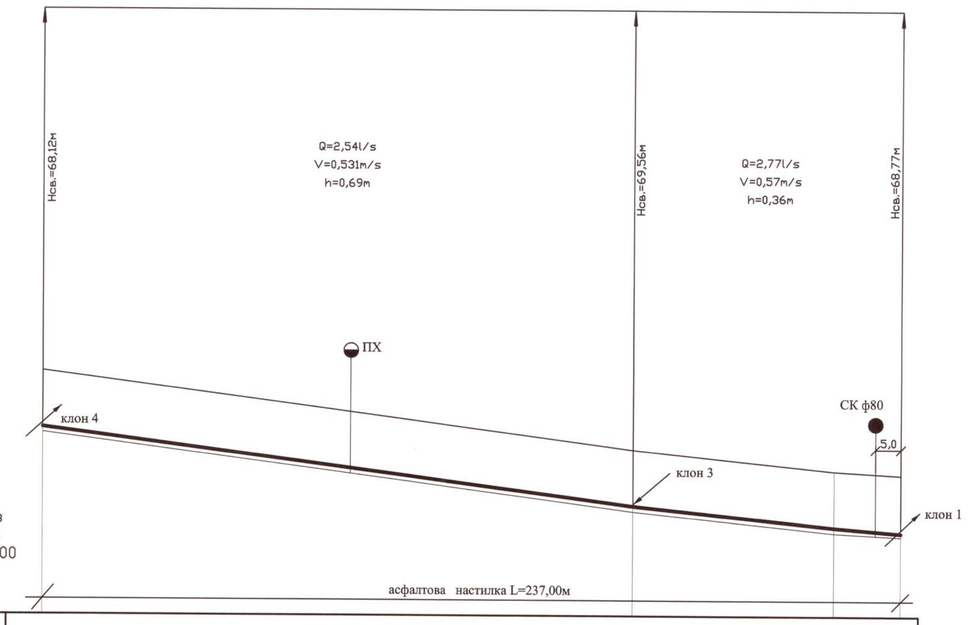


Обем изкопни работи = 484,00м3
при широчина на изкопа = 1,20м
хоризонтален 1:1000
МАЩАБ
верикален 1:100

| Вид на тръбите | | ПЕВП тръби Ø90 PN10 L=237,00 | | | | |
|---|---|---|---|---|---|---|
| категория на почвата | | земна почва 90% | | скална почва 10% | | |
| наклон | | 1.31% | | | 0.89% | |
| дължина | | 163.1м | 73.9м | | | |
| дълбочина на изкопа | | 1.7 | 1.7 | 1.7 | 1.7 | |
| коти терен | | 97.43 | 96.3 | 94.73 | 94.64 | |
| коти дъно изкоп | | 95.73 | 93.6 | 93.03 | 92.94 | |
| разтояния | частични | 163.1 | | 55.4 | 18.5 | |
| | общи | 0 | 163.1 | 218.5 | 237 | |
| No: на точките | | 1 | 2 | 3 | 4 | |

НАПРЕЧЕН РАЗРЕЗ
асфалтова настилка




*Забележки :*

1. Водопровода ще се изпълни от PE тръби ф110 и ф90 – PN10
2. Под тръбите се полага пясъчна подложка с дебелина 10см
3. Преди започване на изкопните работи да се уточнят и отбележат на терена всички съществуващи подземни комуникации.
4. При разкриване на пречки по *трасето на водопровода* да се извика проектанта.

**ОБЕКТ: "Работно проектиране на водопоровна и канализационна мрежа на гр. Златарица"**

**ПОДОБЕКТ** Рехабилитации на водопров[illegible]ка на гр. Златарица"

**ИНВЕСТИТОР: Община Златарица**

**ЧЕРТЕЖ: Надлъжни профили на водопр[illegible]ни 1 и 2**

**ЧАСТ: Водоснабдяване** | **ФАЗА: Работен проект**

**Проектант: инж. Ат.Найденова** | **март 2017г.**

**Мащаб: 1:100 / 1:1000**

**Управител: инж. Ат. Найденова** | **Чертеж: 4.1**


ОБЩИНА - ЗЛАТАРИЦА
ГЛАВЕН АРХИТЕКТ
Община Златарица
СЪГЛАСУВАЛ:
гр.З
ЕвроИнвестКо
Удостоверение
Община Сл
Специалист
Управител
На основание чл. 36а, ал. 3 от ЗОП, във връзка с Регламент (ЕС) 2016/679/